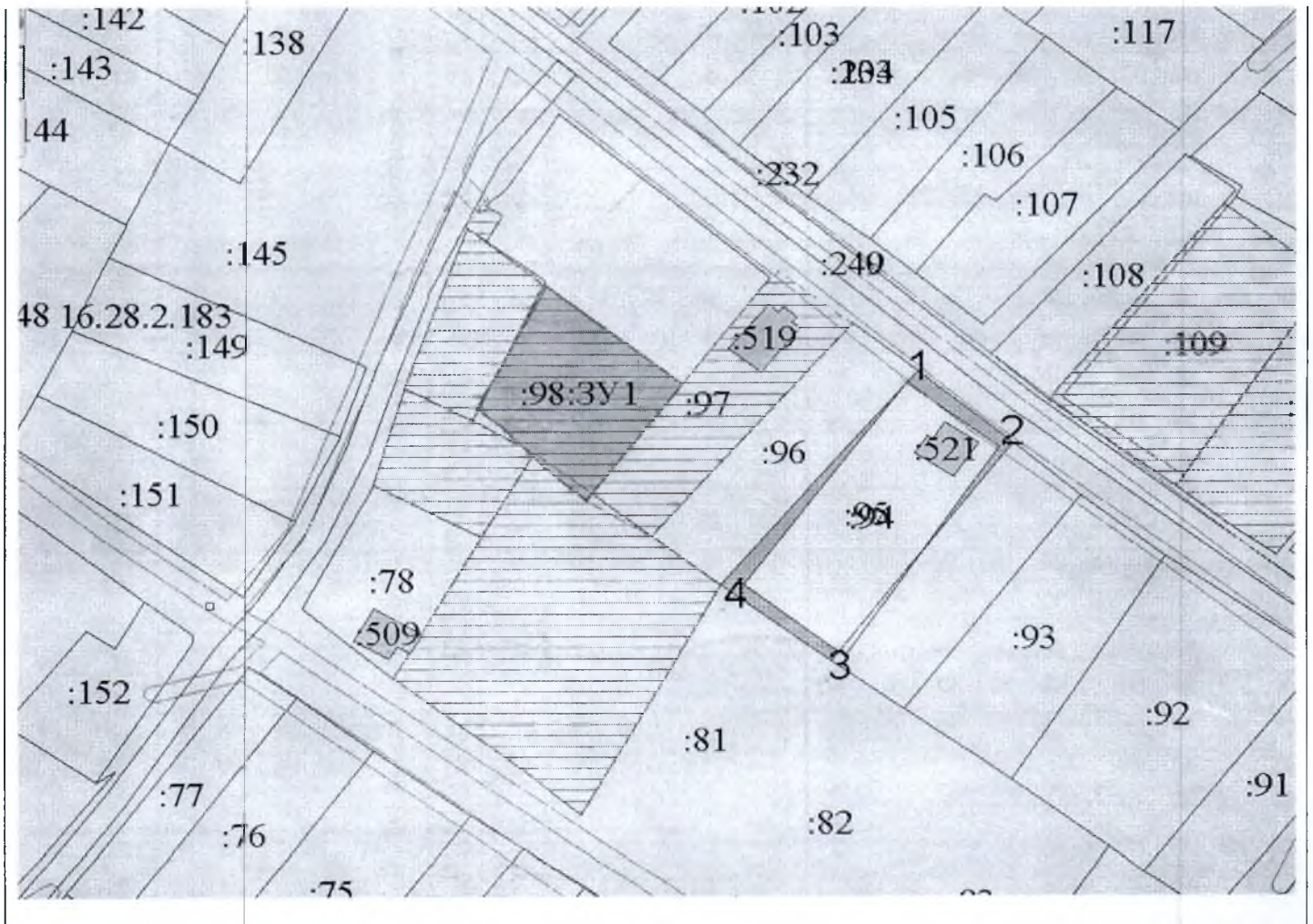






**СХЕМА
РАСПОЛОЖЕНИЯ ЗЕМЕЛЬНОГО УЧАСТКА НА КАДАСТРОВОМ ПЛАНЕ ТЕРРИТОРИИ**

Кадастровый или условный номер земельного участка		
Площадь земельного участка	1407 кв.м.	
Обозначение характерных точек границ	Координаты МСК-16	
	X	Y
8	477351.81	2355173.12
9	477332.18	2355162.96
10	477319.69	2355156.51
11	477319.28	2355157.02
12	477314.46	2355163.12
13	477309.49	2355167.97
14	477307.48	2355169.92
15	477305.47	2355171.88
16	477303.81	2355173.33
n1	477297.89	2355179.94
18	477295.70	2355182.68
n2	477326.29	2355205.61
8	477351.81	2355173.12



Масштаб 1:2000

Условные обозначения

	обозначение существующей части границы, имеющиеся в ГКН сведения о которой достаточны для определения ее местоположения
	обозначение вновь образованной части границы, сведения о которой достаточны для определения ее местоположения
 8	обозначение характерной точки границы, сведения о которой достаточны для определения ее местоположения
 н1	обозначение характерной новой точки вновь образованной части границы, сведения о которой достаточны для определения ее местоположения
:98	кадастровый номер исходного, измененного или уточняемого земельного участка
:98:ЗУ1	обозначение образуемого путем раздела или выдела земельного участка
16:28:170301	обозначение кадастрового квартала